



CLUB NAUTIQUE DE LONGUES



**Du 12 au 15 Aout 2017
Lozère-Haute-Loire
Venez goûter les sensations de la
vallée de l'Allier Sup !**

1^{ere} édition de l'allier sup :

Naviguer, convivialité et plaisir...

Ouvert à tous, licenciés ou non, chacun étant responsable de sa descente selon son niveau de pratique
INFO NAVIGATION et ORGANISATIONS :

Luc 06 88 56 86 84

cnelongues@gmail.com

RESERVATIONS

CAMPING MUNICIPAL CHAPEAUROUX : [04 66 46 43 11](tel:0466464311)

(BASE CAMP) CAMPING les eaux vives (très peu de places): [04 66 46 36 18](tel:0466463618)

CAMPING NAUSSAC : [04 66 69 29 62](tel:0466692962)

CAMPING MUNICIPAL ALLEYRAS Le Pont d'Alleyras [04 71 57 56 86](tel:0471575686)

BIVOUAC Possible à condition de respecter les règles élémentaires de la vie en communauté et de la protection de l'environnement.

Pour se restaurer =

Camping les eaux vives à Chapeauroux (pensez à réserver)

Superette a Landos

Commerces à Aleyras

D'autres camping et gites peuvent avoir de la place, hésitez à nous demander pour vous aiguiller.

Le niveau prévisible sera d'environ 9/10 m3 pour le week-end.

C'est un niveau mini mais correct pour la période.

Bien entendu un lâcher providentiel n'aura pas lieu car compliqué à obtenir....

Il n'empêche le beau temps est annoncé et la navigation correcte, cela promet un beau rassemblement !!!

UNE RIVIERE ► 4 JOURS ► 4 PARCOURS AU CHOIX

○ P1 – Saint Etienne du Vigan (44.77425 N, 3.82205 E)

► Pont de Jonchères (44.79317 N, 3.78806 E)

■ **6 Km classe III/IV**

(Possibilité de partir 3km au-dessus dans la ZI de Langogne : au réal (GPS : 44.75403 N, 3.82907 E))

Lien topo EVO = <http://www.eauxvives.org/fr/rivieres/voir/allier>

○ P2 – Pont de Jonchères (44.79317 N, 3.78806 E)

► Saint Médard (44.81774 N, 3.7601 E) (sortie boueuse et pénible)

■ **9 km classe III/IV + ex inran**

Lien topo EVO = <http://www.eauxvives.org/fr/rivieres/voir/allier>

○ P3 – Saint Médard (44.81774 N, 3.7601 E)

► Chapeauroux (44.83902 N, 3.73701 E) – **BASE CAMP CNL**

■ **3 km classe II**

Lien topo EVO = <http://www.eauxvives.org/fr/rivieres/voir/allier>

○ P4 –Chapeauroux 44.83902 N, 3.73701 E

► Alleyras 44.91899 N, 3.67 E

■ **18 km – Classe II (1 passage III)**

Lien topo EVO = <http://www.eauxvives.org/fr/rivieres/voir/allier>

Intégrale P1+P2+P3 = 18 Km

P2+P3 possible

P1+P2 possible mais sortie compliquée, mieux vaut prévoir de faire P3 et arrivée au camping à Chapeauroux.

Pour les plus motivés (par les navettes)

○ P5 - Monistrol 44.9689 N, 3.64429 E

► Prades 45.02929 N, 3.59534 E

■ **12 Km classe III (passages IV)**

Lien topo EVO = <http://www.eauxvives.org/fr/rivieres/voir/allier>

- Alternative hautes eaux = parcours précités + Ance du Sud + Seuge + Chapeauroux + Gazeille + Borne + Loire etc. (mais ya peu de chance au vu de la saison !!)
- Alternative basses eaux = pêche et pétanque !!!

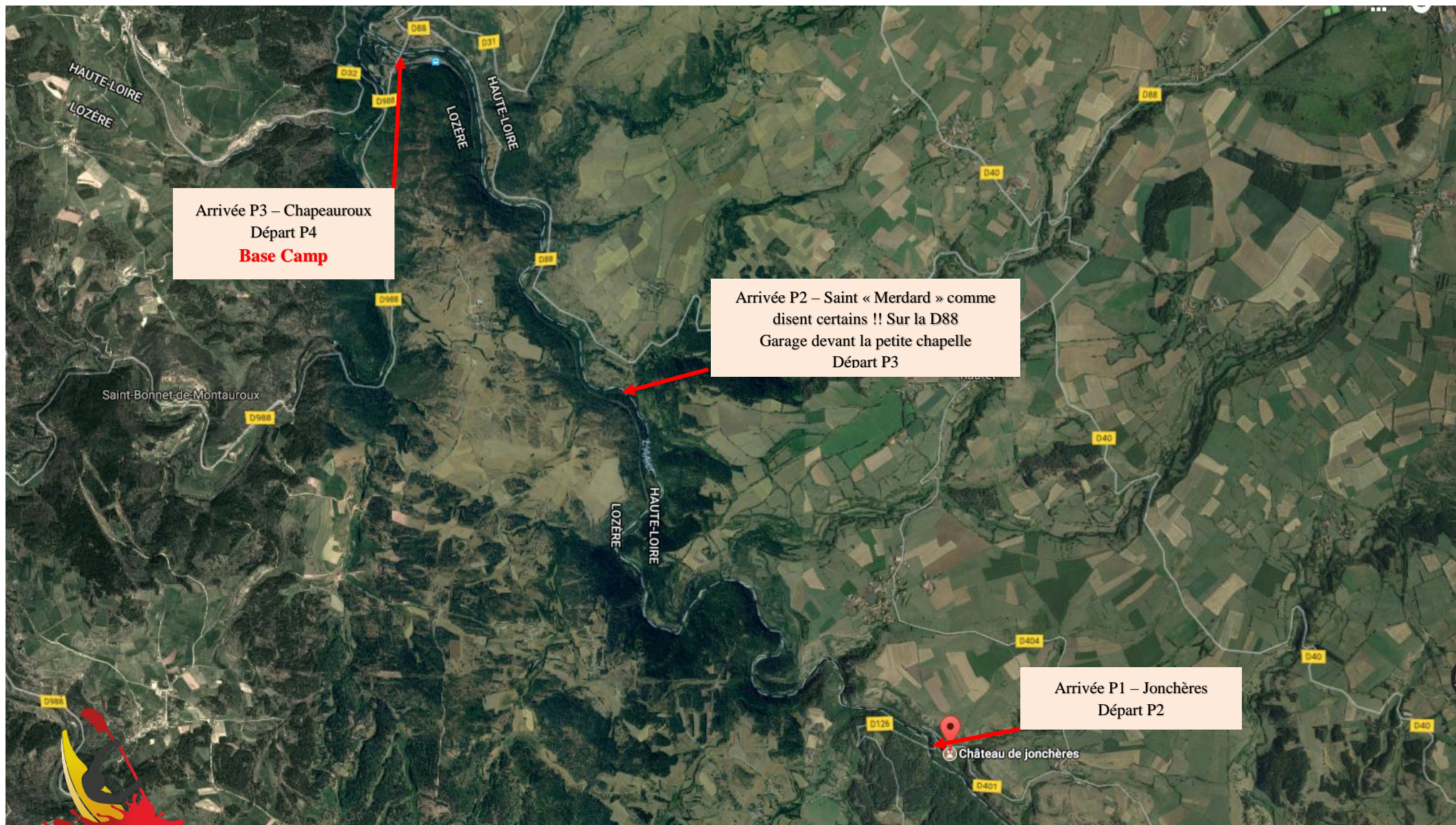
[Carte des parcours :](#)



Arrivée P1 - Jonchères
Départ P2

Départ P1 de Saint Etienne du Vigan

Départ P1 de Naussac

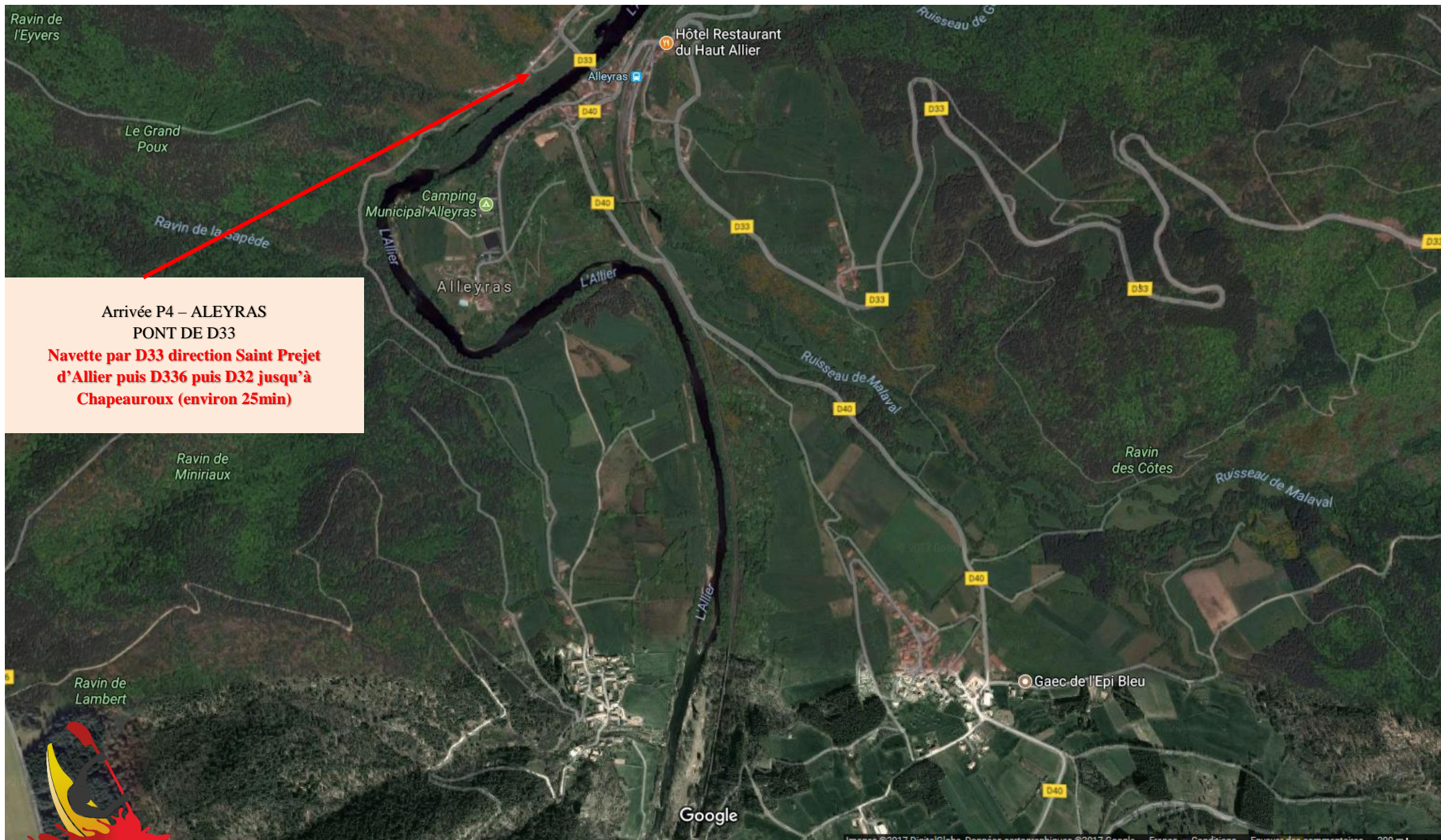


Arrivée P3 – Chapeauroux
Départ P4
Base Camp

Arrivée P2 – Saint « Merdard » comme
disent certains !! Sur la D88
Garage devant la petite chapelle
Départ P3

Arrivée P1 – Jonchères
Départ P2





Arrivée P4 – ALEYRAS
PONT DE D33
**Navette par D33 direction Saint Prejet
d'Allier puis D336 puis D32 jusqu'à
Chapeauroux (environ 25min)**





Arrivée P5 - PRADES
PONT DE D33
Navette par D301 jusqu'à St Privat puis D589
jusqu'à Monistrol

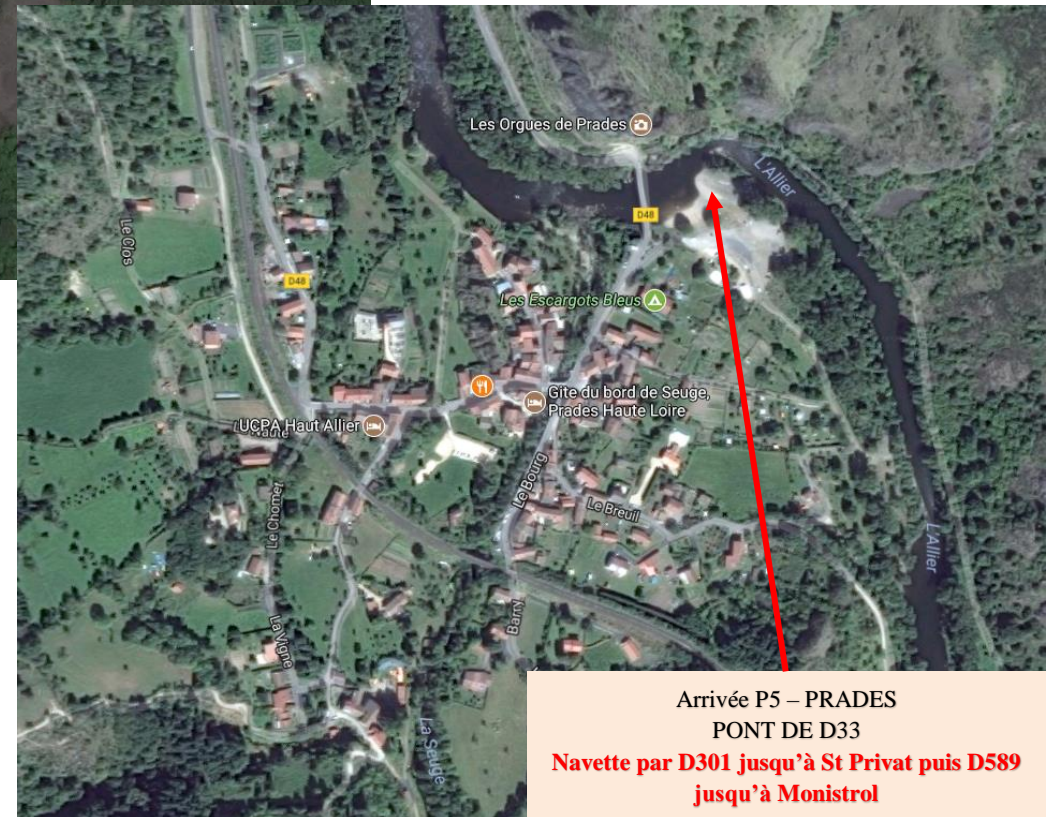
Départ P5 - MONISTROL D'ALLIER



Départ P5 – MONISTROL D'ALLIER



Navette Retour depuis PRADES ou MONISTROL D'ALLIER sur CHAPEAUROUX
Via SAINT PREJET D'ALLIER puis D332 – D34 et D32 Chapeauroux (environ
50/60min)



Arrivée P5 – PRADES
PONT DE D33
Navette par D301 jusqu'à St Privat puis D589
jusqu'à Monistrol

Conseils de sécurité

Les personnes participantes à l'événement savent que:

- elles doivent respecter la rivière, ses autres usagers et les riverains.
- les groupes sont autonomes : chaque groupe assure lui-même sa propre sécurité eaux vives.
- conformément à l'arrêté du M.J.S. du 31 MARS 2016, chaque participant portera un casque et un gilet aux normes, des chaussures fermées et aura une assurance.
- les embarcations seront obligatoirement munies de réserves de flottabilité et d'anneaux de bosse.

Si une personne n'ayant pas de licence souhaite prendre une licence journalière, le CNL met à disposition la vente de carte tempo à 8 €.

Nous rappelons que la sécurité doit obligatoirement être assurée de manière autonome par chaque pratiquant ou groupe de pratiquants et ce quel que soit l'embarcation utilisée (kayak, canoë, rafting, etc).

Pensez à prévoir

- Matériel de camping.
- Nourriture
- Des affaires chaudes et pour la pluie car la météo peut être capricieuse.

Réservez votre nuit sous tente, en fourgon, en camping-car aux différents campings cités ci-dessus.

Décharge de responsabilité

Une seule à remplir pour le groupe / club

Le groupe / club inscrits sur le bulletin ci-dessus reconnaît être informé qu'il participera au l'Allier sup (du 12 au 15 aout 2017) sous sa seule responsabilité et ne saura tenir responsable les « pseudo-organisateurs » des accidents qui pourraient survenir sur la rivière ou sur terre pendant le week end.

Le groupe / club certifie être en possession (pour tous les participants qu'il contient) d'une assurance couvrant la pratique du canoë kayak et disciplines associées, de type licence FFCK, Vieux Campeur ou tout autre contrat spécifique de votre assureur.

Le groupe / club s'engage à appliquer les consignes de sécurité propres à la navigation en canoë (gilet de sauvetage et casque aux normes en vigueur, protections thermiques, chaussures fermées, gonfles de flottabilité dans le canoë...).

Nom du groupe / club :

Fait à : le :

Signature :