



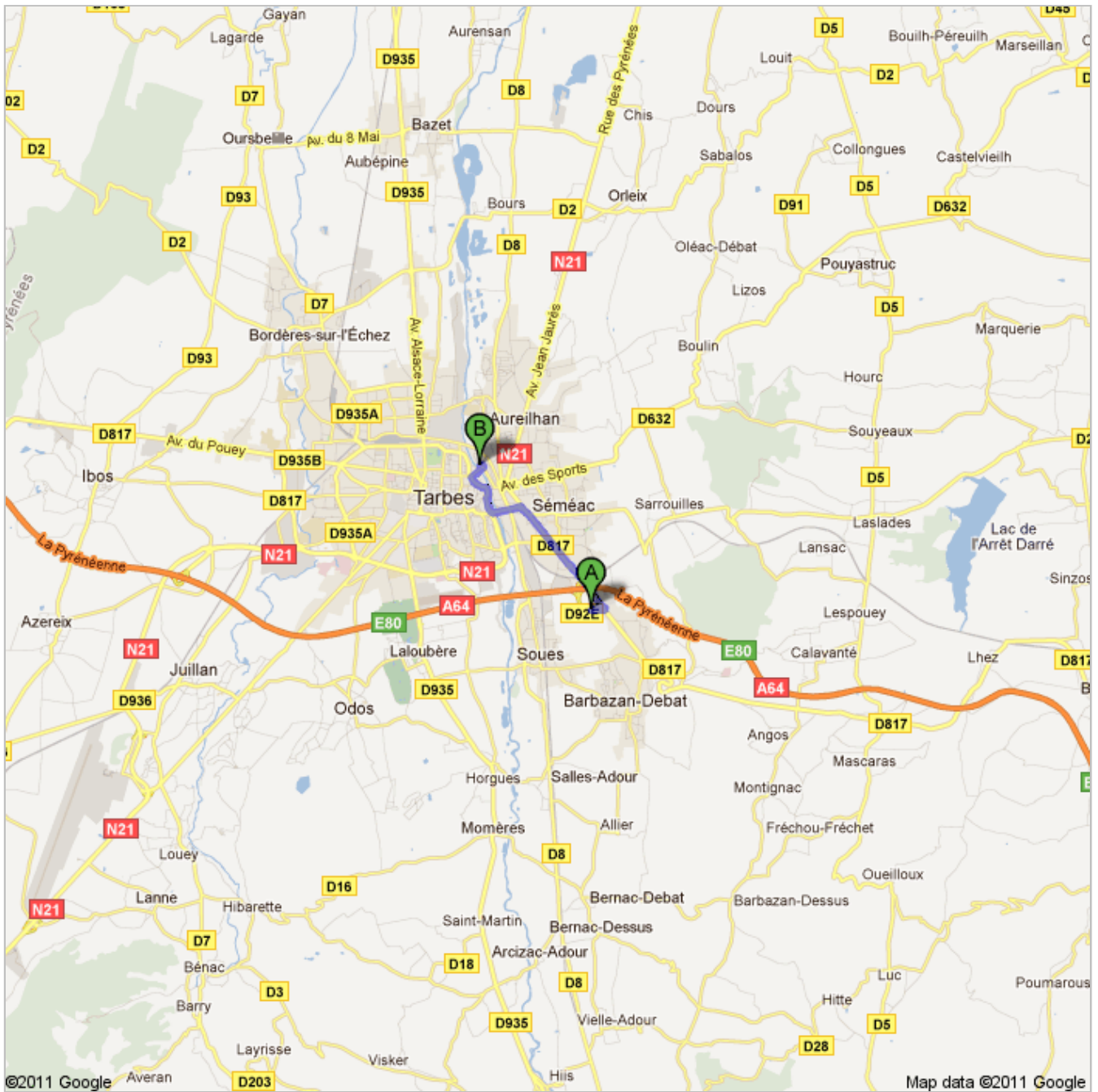
Itinéraire vers 88 Rue du Vignemale, 65000 Tarbes


4,4 km – environ 7 mn

Accès au club depuis l'A64 sortie Tarbes Est

STADOCESTE TARBAIS CK 88, rue du Vignemale 65000 TARBES

Le bassin est à proximité sur l'Adour




 D92E, 65600 Séméac



1. Prendre la direction **est** sur **D92E**


190 m
Total : 190 m



 2. Au rond-point, prendre la **3e** sortie sur **D817**
Traverser le rond-point
Environ 3 mn

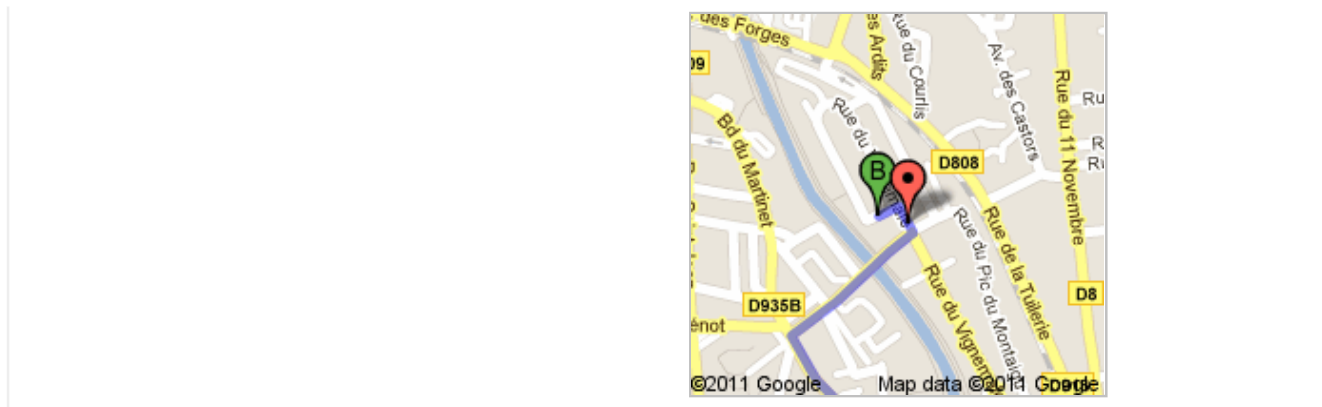
2,4 km
Total : 2,6 km




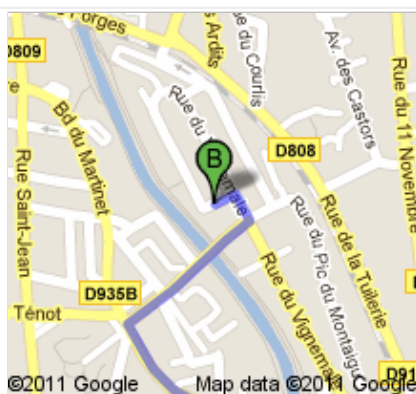
 3. Au rond-point, prendre la **3e** sortie sur **N21**
Environ 1 mn

550 m
Total : 3,2 km





 88 Rue du Vignemale, 65000 Tarbes



Cet itinéraire est fourni à titre indicatif. Il est possible que vous deviez suivre un itinéraire différent de celui indiqué en raison de travaux, de bouchons, des conditions météorologiques, de déviations ou d'autres perturbations. Veuillez en tenir compte lors de la préparation de votre trajet. Veuillez en outre à respecter le code de la route et la signalisation sur votre trajet.

Données cartographiques ©2011 Google

Ces indications ne sont pas correctes ? Recherchez cet itinéraire sur maps.google.fr, puis cliquez sur "Signaler un problème" dans l'angle inférieur gauche.